






















Penyusunan Laporan Pelaksanaan Renovasi Rumah Tidak Layak Huni

KABUPATEN MOJOKERTO - 2025

No	Data Pemilik	Dok. 0 %	Dok. 50 %	Dok. 100 %
105	<p>Nama : <b>Siti Susmiati</b></p> <p>Alamat : <b>Dsn. SumengkoRt. 003 Rt. 001</b></p> <p>Desa/Kel : <b>Sumengko</b></p> <p>Latitude : -7.58017</p> <p>Longitude : 112.41921</p>			
106	<p>Nama : <b>Muhammad Fariono</b></p> <p>Alamat : <b>Dsn. Sumberkencono Rt</b></p> <p>Desa/Kel : <b>Gading</b></p> <p>Latitude : -7.58022</p> <p>Longitude : 112.41011</p>			
107	<p>Nama : <b>Yamunah</b></p> <p>Alamat : <b>Dsn. Mojogeneng Rt. 009 Rw. 002</b></p> <p>Desa/Kel : <b>Mojogeneng</b></p> <p>Latitude : -7.58325</p> <p>Longitude : 112.44344</p>			
108	<p>Nama : <b>Saminah</b></p> <p>Alamat : <b>Dsn. Sumberjati Rt. 003 Rt. 001</b></p> <p>Desa/Kel : <b>Sumberjati</b></p> <p>Latitude : -7.63548</p> <p>Longitude : 112.42122</p>			
109	<p>Nama : <b>Azib maskurniawan</b></p> <p>Alamat : <b>Dsn. Sumberjati Rt. 005 Rt. 002</b></p> <p>Desa/Kel : <b>Sumberjati</b></p> <p>Latitude : -7.63589</p> <p>Longitude : 112.42161</p>			
110	<p>Nama : <b>Sudik</b></p> <p>Alamat : <b>Dsn, Nawangan Rt. 005 Rw. 002</b></p> <p>Desa/Kel : <b>Tawangrejo</b></p> <p>Latitude : -7.67575</p> <p>Longitude : 112.42231</p>			

Penyusunan Laporan Pelaksanaan Renovasi Rumah Tidak Layak Huni

KABUPATEN MOJOKERTO - 2025

No	Data Pemilik	Dok. 0 %	Dok. 50 %	Dok. 100 %
111	<p>Nama : <b>Sumardi</b></p> <p>Alamat : <b>Dsn. Kulubanyu Rt. 002 Rw. 00</b></p> <p>Desa/Kel : <b>Tawangrejo</b></p> <p>Latitude : -7.65975</p> <p>Longitude : 112.41692</p>			
112	<p>Nama : <b>Vita Rusita</b></p> <p>Alamat : <b>Dsn Manting Rt. 001 Rw. 001</b></p> <p>Desa/Kel : <b>Manting</b></p> <p>Latitude : -7.63819</p> <p>Longitude : 112.44168</p>	