





Penyusunan Laporan Pelaksanaan Pembangunan Jamban Keluarga

KABUPATEN SUMENEP - 2025

No	Data Pemilik	Jamban 0 %	Jamban. 50 %	Jamban. 100 %
80	<p>Nama : <b>Masnin</b></p> <p>Alamat : <b>Sarpaan Rt. 002 / Rw. 001</b></p> <p>Desa/Kel : <b>Kacongan</b></p> <p>Latitude : -7.00350</p> <p>Longitude : 113.87540</p>	 <p>Kecamatan Kota Sumenep, Jawa Timur, Indonesia                  Sarpaan Rt. 002 / Rw. 001, Kacongan, Kec. Sarpaan, Kab. Sumenep                  Koordinat: 7° 00' 35" S, 113° 52' 30" E                  113.87540, -7.00350</p>		
81	<p>Nama : <b>Zainal</b></p> <p>Alamat : <b>Sarpaan Rt. 001 / Rw. 001</b></p> <p>Desa/Kel : <b>Kacongan</b></p> <p>Latitude : -7.00210</p> <p>Longitude : 113.87540</p>	 <p>Kecamatan Kota Sumenep, Jawa Timur, Indonesia                  Sarpaan Rt. 001 / Rw. 001, Kacongan, Kec. Sarpaan, Kab. Sumenep                  Koordinat: 7° 00' 21" S, 113° 52' 30" E                  113.87540, -7.00210</p>	